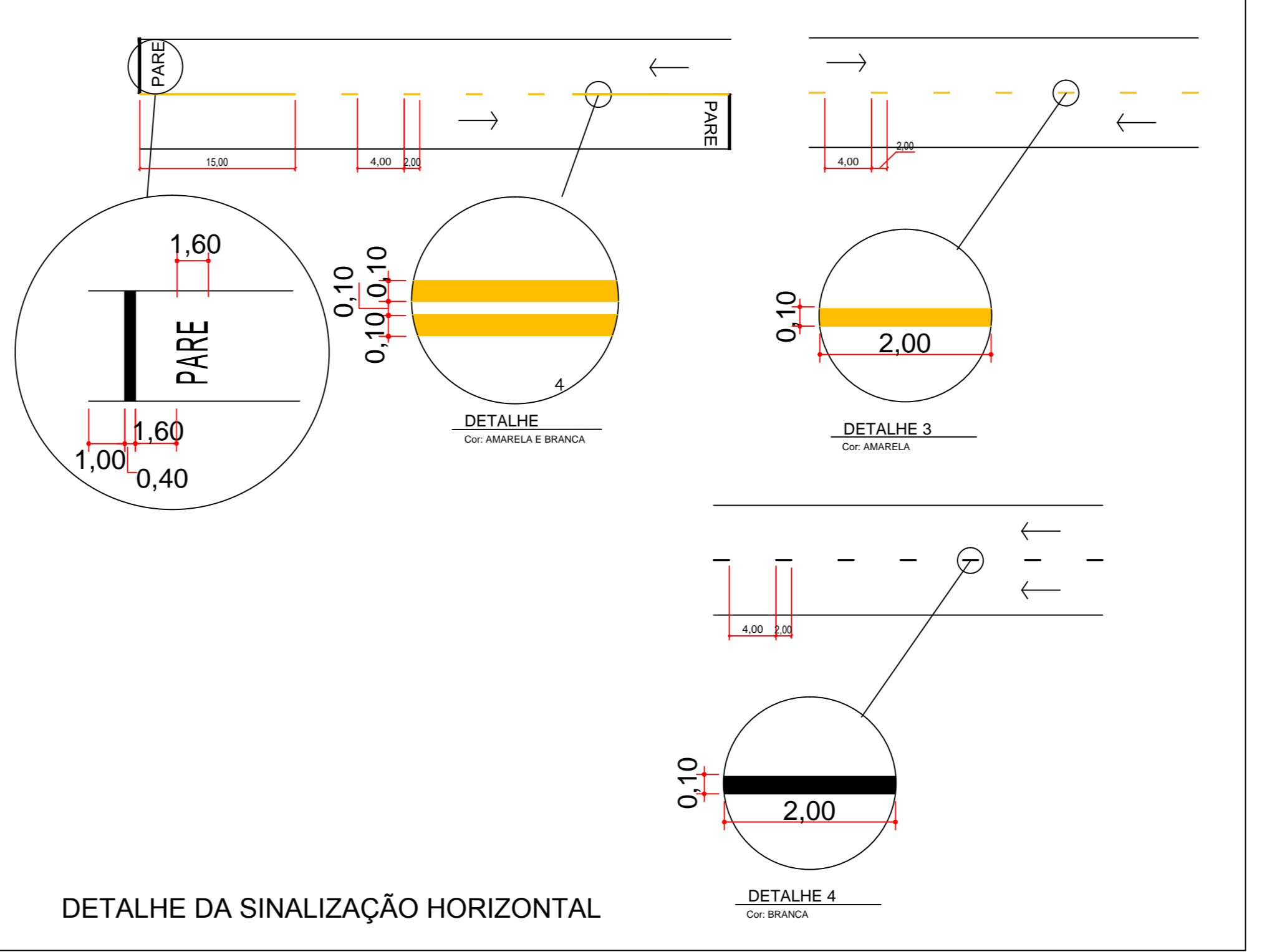
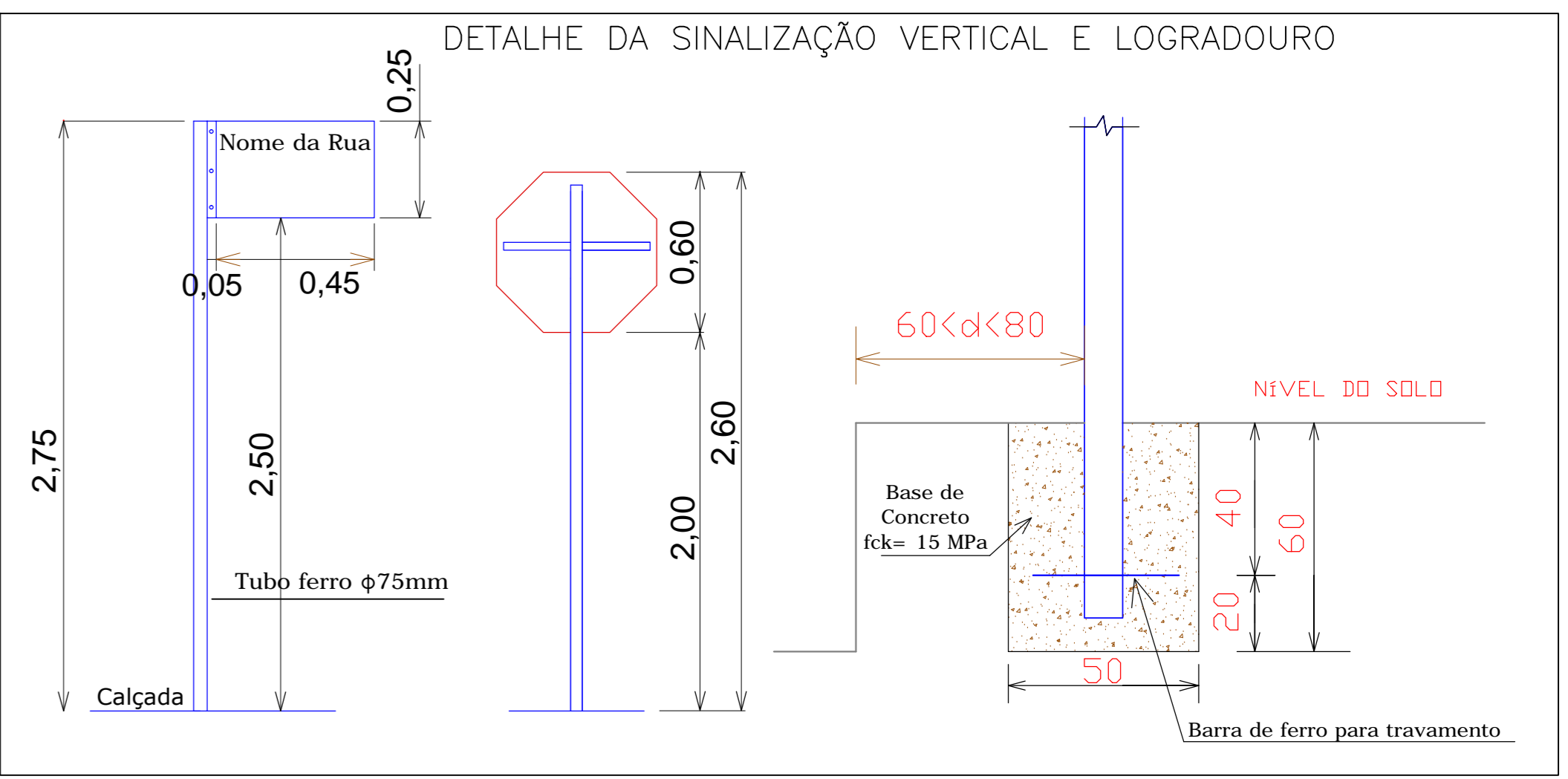
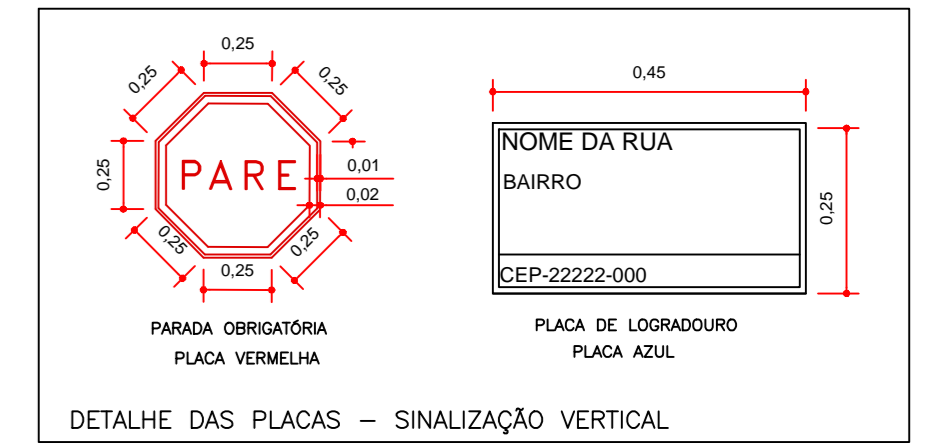


19°10'59.9\"/>

PLANTA DE LOCALIZAÇÃO SEM ESCALA

LEGENDA

ÁREA DE INTERVENÇÃO



**PROJETO DE SINALIZAÇÃO (VERTICAL E HORIZONTAL)**  
**ESC.: 1/1500**

**OBS.:**

- Todas as medidas estão representadas em centímetro.
- Todos os níveis estão representados em centímetro.
- Favor conferir medidas "IN LOCO".
- Qualquer dúvida consultar o autor do projeto

**CONSURSAN**  
 Construções, Urbanismo e Saneamento LTDA  
 consursan@hotmail.com  
 Fone: (62) 3645-3100

**SINALIZAÇÃO**

CLIENTE: PREFEITURA MUNICIPAL DE LAGOA SANTA

OBRA: PAVIMENTAÇÃO EM TSD COM CAPA

ENDEREÇO: VARIAS LOGRADOUROS NA CIDADE DE LAGOA SANTA - GO

REFERENTE: MAPA DE LOCALIZAÇÃO, PLANTA DE SINALIZAÇÃO, DETALHES

ÁREAS: SINALIZAÇÃO HORIZONTAL: 604,06 m<sup>2</sup>  
 SINALIZAÇÃO VERTICAL (LOGRADOURO): 58 UNIDADES  
 SINALIZAÇÃO VERTICAL (PARE): 7 UNIDADES

ART.:

Plancha N° 1/1